



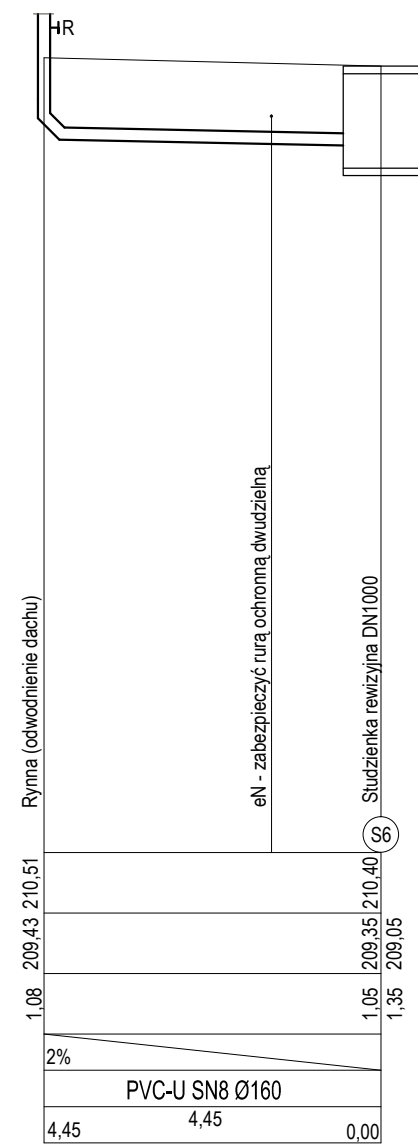
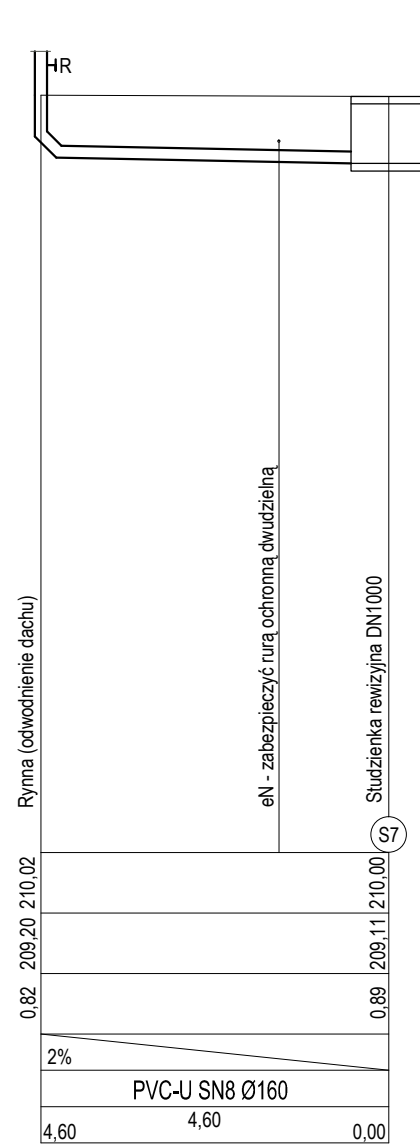


1:100  
1:100

Poziom porówn. 200,00 m.n.p.m.

Rzędna terenu [m.n.p.m.]	
Rzędna dna rurociągu [m.n.p.m.]	
Zagłębienie dna rurociągu [m]	
Spadek	
Materiał i średnica rury [mm]	
Odległość/Długość [m]	



**DRAFT**  
PROJEKTY BUDOWLANE

Inwestycja:  
**Rozbudowa budynku produkcyjnego**

Lokalizacja:  
**Działka nr ewid. 475/136 obr. 0009- Rudna Mała;  
Jedn. ewid. 181606\_5 Głogów Młp.**

Inwestor:  
**"MET-BAJ" Sp. J., A.B. Żebrakowscy,  
Rudna Mała 47H,  
36-060 Głogów Młp.**

Branża / Faza:  
**Sanitarna / Projekt budowlany**

Tytuł rysunku:  
**Profil rozwinięcia kanalizacji deszczowej 2/2**

Instalacje sanitarne:  
**tech. urz. sanit. Marek Ficek  
upr. bud. S-217/87**

Instalacje sanitarne sprawdzający:  
**inż. Daniel Krzysztoń  
upr. bud. S-166/82**

Data:  
**03-2016**

Skala:  
**1:100**

Nr rysunku:  
**3**